

Til Kleivi, 1,7
km til planlagt
industriområde

Eks. renseanlegg
på tipp

OMRÅDE 3
Sangefjell III

OMRÅDE 2
Sangefjell II

OMRÅDE 1
Sangefjell I

OMRÅDE 4

OMRÅDE 6
Planlagt 50
tomter

OMRÅDE 5

Planlagt 8
tomter

X6714000

X6713500

X6713000

X6712500

X6712000

X6711500

0000717

0000717

0000717






0000717

0000717


0000717

0000717

Tegningsnummer		Revisjon	
HB -- 001		-----	
Rev.	Tekst	Rev.dato	Kont.
00			
-			
-			
-			
-			
-			
-			
-			
-			

- Tegnforklaring**
-  Vannkilde*
 -  Eks. spillvannsledning
 -  Planl. spillvannsledning**
 -  Eks. pumpestasjon
 -  Planl. pumpestasjon

FORPROSJEKT


 Prosjekt: Kostnadsoverslag ledningsanlegg Sangefjell
 Oppdragsgiver: Ål kommune

Situasjonsplan

Oppdragsleder:	Tegner:	Målestokk:
ms	ms	1:5000-A1
520289	jh	Dato:
		22.01.2008
Tegn. nr:	Rev. nr:	
HB -- 001		
Fig. Type: Ellj. Løst...		

* Ikke alle vannkildene er avmerket
 ** Traseene er foreløpig kun lagt inn ut fra kart, det er ikke utført befaring eller innmålinger for å vurdere fallforhold.